

Wild Life

ПОРА НА

БАЙКАЛ


Водоходъ

20

ГДЕ ПОБЫВАЕМ?

Жемчужина таежного края, Сибирская Ривьера, обитель древних духов, священное место силы – все это о Байкале, глубочайшем озере на планете, с уникальной флорой и фауной и невероятным разнообразием возможностей для отдыха.

Это одно из немногих мест на Земле, где стремятся побывать путешественники всего мира, чтобы увидеть богатейшую природу и познакомиться с культурой многочисленных народов Прибайкалья.



КАРТА МАРШРУТА:

- ИРКУТСК
- ТАЛЬЦЫ
- ЛИСТВЯНКА
- МАЛОЕ МОРЕ
- О. ОГОЙ
- СКАЛА ШАМАНКА
- ОЛЬХОНСКИЕ ВОРОТА
- МЫС ХОБОЙ
- САМАЯ ГЛУБОКАЯ ТОЧКА БАЙКАЛА
- П. УСТЬ-БАРГУЗИН
- БАРГУЗИНСКИЙ ЗАЛИВ
- ЧИВЫРКУЙСКИЙ ЗАЛИВ
- ИВОЛГИНСКИЙ ДАЦАН
- ТАРБАГАТАЙ
- УЛАН-УДЭ




ЧАСТИЧКА РАЯ НА ЗЕМЛЕ – БАЙКАЛ

«БОГАТОЕ ОЗЕРО», «БОГАТЫЙ ОЛЕНЬ»,
«ПРИРОДНОЕ МОРЕ», «БОЛЬШОЙ ВОДОЕМ»...
У КАЖДОГО НАРОДА, ЖИВУЩЕГО ВОЗЛЕ
БАЙКАЛА, ИМЯ ОЗЕРА ИМЕЕТ СВОЕ ЗНАЧЕНИЕ.


НО КАК БЫ НИ ЗВУЧАЛО ОНО, СУТЬ
В ИТОГЕ ОДНА – ЭТО ВЕЛИЧАЙШЕЕ ЧУДО
ПРИРОДЫ, РЯДОМ С КОТОРЫМ ОЩУЩАЕШЬ
ОСОБЫЙ ПРИЛИВ ЧИСТОЙ И МОЩНОЙ
ЭНЕРГИИ!

В ЦИФРАХ О ВЕЛИЧИИ БАЙКАЛА




31 722 КМ²

Площадь озера. Здесь могла бы разместиться небольшая страна. Например, Армения, Израиль, Бельгия.



1 642 М

Глубина озера. Байкал образовался благодаря затоплению тектонического разлома земной коры и является самым глубоким озером на планете.



27 ОСТРОВОВ

И лишь один из них обитаем – Ольхон.



30 МЛН ЛЕТ

Байкал в 2000 раз пережил средний возраст других озер – ему уже около 30 миллионов лет!



КСТАТИ!

Воду Байкала можно смело пить некипяченой, даже без очистки через фильтр, поэтому стоит привезти из путешествия с собой частичку озера в бутылке.

79,5 КМ

Максимальная
ширина

636 КМ

Протяженность

НА ТЕРРИТОРИИ ПРИБАЙКАЛЬЯ ГНЕЗДЯТСЯ И ВСТРЕЧАЮТСЯ НА ПРОЛЕТЕ 286 ВИДОВ ПТИЦ, В ТОМ ЧИСЛЕ ЧЕРНЫЕ АИСТЫ, СЕРЫЕ ЦАПЛИ, КУЛИКИ, УТКИ, ЧАЙКИ-ХОХОТУНЫ.

БОЛЕЕ 330

рек и ручьев впадает в Байкал, а вытекает только Ангара

318 ДНЕЙ

из 365 дней в году. Байкал радуется солнечными днями гораздо чаще, чем всероссийский курорт Сочи

Известно 2640 видов и разновидностей животных и 1376 растительных организмов, которые обитают на Байкале. Большинство из них — эндемики и встречаются только здесь.

Ученые утверждают: ежегодно Байкал увеличивается на 2 см, и есть вероятность, что спустя несколько столетий он станет новым океаном.

В озере находится 19% мировых и 90% российских запасов пресной воды. Если поделить воду из Байкала между жителями России, то каждому из нас питьевой воды хватит на 170 тыс. лет.

В 2009 ГОДУ ВЛАДИМИР ПУТИН СОВЕРШИЛ ПОГРУЖЕНИЕ В БАТИСКАФЕ НА ДНО БАЙКАЛА, А ЧЕРЕЗ ГОД НА СВОЙ ДЕНЬ РОЖДЕНИЯ ЭТО ПОВТОРИЛ КИНОРЕЖИССЕР ИЗ США ДЖЕЙМС КЭМЕРОН. ОБА ПОГРУЖЕНИЯ ДЛИЛИСЬ ПО ЧЕТЫРЕ ЧАСА!



ТОП-10 ЛЕТНИХ БЛЮД ДЛЯ ГОСТЕЙ БАЙКАЛА

ЛЕТО – ВРЕМЯ ПОГРУЖЕНИЯ ВО ВКУСЫ И АРОМАТЫ, КОТОРЫМИ ЩЕДРО ОДАРИТ ВАС ПРИБАЙКАЛЬСКАЯ ЗЕМЛЯ. ПРЕДСТАВЛЯЕМ ТОП-10 ЛЕТНИХ УГОЩЕНИЙ ДЛЯ ГОСТЕЙ БАЙКАЛА.



САЛАТ ИЗ ПАПОРОТНИКА



ДЕСЕРТ С ОБЛЕПИХОЙ

САЛАТ ИЗ ПАПОРОТНИКА

Угощение, типичное для Сибири и Дальнего Востока. Салат готовят с папоротником и другими овощами на растительном масле либо смешивают соленый папоротник с перцем, луком и майонезным соусом. Такое блюдо заказывают обычно на гарнир. Кстати, папоротник в Бурятии солят или едят в свежем виде. Говорят, очень полезно...

ЗУТРАН

Это традиционный бурятский густой чайный напиток, в состав которого входят зеленый чай, пшеничная мука, сливочное масло и соль. Таким угощением можно напиться и наесться одновременно.

ДЕСЕРТЫ С ОБЛЕПИХОЙ

В местных кафе и ресторанах подают десерты с сибирской облепихой, в том числе великолепный облепиховый сырный торт.



ХУШУУРЫ

УХА И РЫБНЫЙ СУП-ПЮРЕ

Уха из байкальской рыбы – одно из главных блюд в местной кухне. Иногда подается с икрой в ложке. Кроме классического варианта, в здешних заведениях вам предложат рыбный суп-пюре.

ШАШЛЫКИ И БЛЮДА ИЗ БАЙКАЛЬСКОЙ РЫБЫ

Вариантов масса. Например, вам могут подать рыбу на мангале с соусом из трав, или филе омуля в панировке из кедрового ореха с картофельным gratin, или шашлык из рыбы с овощами и брусничным соусом.



ГРУЗИНЧИКИ

ПЕЛЬМЕНИ ИЗ БАЙКАЛЬСКОЙ РЫБЫ

Необычайно вкусные и ароматные пельмени с омулем и другими видами местной рыбы делают вручную, подают обычно со сметаной и зеленью.

ГРУЗИНЧИКИ

Еще одно рыбное блюдо – нежные жареные рулеты. Рыбный фарш заворачивают в тесто, полученную «колбаску», нарезают на порции и жарят на сковороде.

ХУШУУРЫ

Все просто, но очень вкусно: фарш, завернутый в тесто, жарится в масле. С недавнего времени в Бурятии стали предлагать овощные хушууры.



ЗУТРАН

ХУРУУД

Этот необычный сыр делают в несколько этапов: три дня отстаивают молоко, затем уваривают его до нужной консистенции, после чего приступают к формированию сырной головки.

БЛЮДА ИЗ ДИЧИ

На Байкале искусно готовят всевозможные блюда из мяса дичи: фазана, кабана, изюбря, перепелки, куропатки. Его жарят, варят, коптят, тушат, запекают...

ГОТОВЬТЕ КАМЕРЫ ЗАРАНЕЕ

ЛЕТОМ, НЕСОМНЕННО, У ГОСТЕЙ БАЙКАЛА БОЛЬШЕ ВОЗМОЖНОСТЕЙ УВИДЕТЬ МЕСТНЫХ ОБИТАТЕЛЕЙ, ХОТЬ ОНИ ОЧЕНЬ ОСТОРОЖНЫ И ОБЫЧНО ИЗБЕГАЮТ ВСТРЕЧ С ЧЕЛОВЕКОМ. КОГО ЖЕ МОЖНО ЗАПЕЧАТЛЕТЬ НА КАМЕРУ, ОТПРАВИВШИСЬ В НАШЕ ПУТЕШЕСТВИЕ-ЭКСПЕДИЦИЮ?

ОРЛАН-БЕЛОХВОСТ


На берегах Байкала обитает орлан-белохвост – одна из красивейших птиц и самый крупный летающий хищник в регионе.





ИЗЮБРЬ

Изюбрь встречается в таежных районах Прибайкалья. В течение года эти красавцы кочуют от верхних пределов растительности до пониженных участков хвойной тайги. Изюбрь славится роскошными ветвистыми рогами и благородным обликом. Высота взрослого оленя в холке достигает 150–160 см, вес до 300 кг.



РОСОМАХА


На лесных тропинках вполне реально встретить росомуху. Это невысокое хищное животное из класса куньих, достигающее в длину 100 см, с большими когтистыми лапами и пушистой шерстью. По рассказам охотников, росомуха сама может напасть на волка, и даже медведь обходит ее стороной.



БАЙКАЛЬСКАЯ НЕРПА

Живой символ озера – байкальская нерпа, занесенная в Красную книгу. По данным ученых, сегодня популяция этих симпатичных тюленей не превышает 100 тысяч особей. Летом увидеть любопытных и игривых зверей можно в архипелаге Ушканы острова, где расположено большое лежбище нерп.

Несмотря на свой довольно неуклюжий внешний облик, байкальская нерпа двигается в воде со скоростью до 25 км/ч. Кстати, под водой зверек может находиться до 25 минут.



КАБАРГА

Кабарга – маленький олень, живущий на берегах Байкала. Длина его тела составляет всего 1 м при массе около 17 кг. У этих мини-олений нет рогов, но у самцов вместо них – изогнутые, длинные клыки.

ДАУРСКИЙ ЖУРАВЛЬ

Этот обитатель заболоченных лугов степной зоны предпочитает открытые ландшафты с малой облесенностью. Эффектная черно-белая ливрея с красными акцентами выделяет даурского журавля среди прочих собратьев и всегда привлекает внимание фото-охотников.

ПО СЛЕДАМ ОПЫТНЫХ КОЧЕВНИКОВ

НА БЕРЕГАХ БАЙКАЛА ЖИВУТ ВСЕГО ОКОЛО 120 ТЫСЯЧ ЧЕЛОВЕК. КОРЕННОЕ НАСЕЛЕНИЕ ЭТОЙ ТЕРРИТОРИИ – ЭВЕНКИ И БУРЯТЫ.

Кто был первым? По данным археологических исследований, первые люди на берегах Байкала появились в период верхнего палеолита или мезолита.

В 1928 ГОДУ СОВЕТСКИЙ АНТРОПОЛОГ МИХАИЛ ГЕРАСИМОВ СОВЕРШИЛ НАУЧНОЕ ОТКРЫТИЕ И СООБЩИЛ, ЧТО НА ПРИТОКЕ АНГАРЫ, РЕКЕ БЕЛОЙ, У ПОСЕЛКА МАЛЬТА БЫЛА СТОЯНКА ЛЮДЕЙ, ЖИВШИХ 14 750 ЛЕТ НАЗАД...

По данным ученых, в неолите на территории Прибайкалья жили курыкане – предки народов, населяющих сегодня Якутию и Алтай. Они пришли на Байкал с запада и селились по берегам озера, в долинах рек.

Курыкане разводили скот, были землепашцами, выращивали рожь и пшеницу, славились кузнечным мастерством. Этот народ развивал письменность, искусство, религиозные культы. Но их господство в этих землях завершилось, когда на Байкал пришло монгольское племя хори-туматы (предки бурят) и племена эхиритов.

Бурятские народы вели кочевой образ жизни: они разводили овец, коз, верблюдов, лошадей, были хорошими охотниками и кузнецами. Кстати, нередко кузнецы одновременно были шаманами и помогали соседям справляться с жизненными трудностями с помощью особых обрядов. После вхождения в XVII веке в состав Российской империи буряты начали обосновываться на земле, которую сейчас принято считать бурятской.

В 1917 году на восточном берегу Байкала появилось государство Бурят-Монголия. Но просуществовало оно всего 3 года.

После Гражданской войны учреждена Бурят-Монгольская Советская Социалистическая Республика, переименованная в 1958 году в Бурятскую АССР. Сегодня в Прибайкалье живут около 189 бурятских родов и не менее 17 этногеографических групп. Бурятский народ славится гостеприимством и радушием, они всегда готовы при необходимости выделить стол и дом.

При смешении аборигенов Восточной Сибири с тунгусскими племенами Забайкалья сложилась народность эвенков (тунгусов).

Племена расселялись по берегам Байкала, Ангары и Лены. Ученые называют эвенков таежными цыганами за то, что они много веков вели кочевой образ жизни, перевоза на оленях по тайге свои чумы и имущество.

Патриархально-родовые традиции эвенков довольно интересны. Например, у них существовал обычай левирата – наследования младшим братом вдовы старшего брата, а брачные сделки совершались по схеме купли-продажи. Согласно одному из вариантов, за невесту могли заплатить оленями, деньгами и другими ценностями, а другой предполагал отработку.





Живёт в Прибайкалье ещё один небольшой полукочевой народ – тофалары. Их традиционными занятиями остаются охота, рыболовство и оленеводство. Тофалары мастерски добывают лося, марала, косулю, соболя, бобра, лисицу, росомуху и других таежных зверей. Уклад жизни тофалов был кочевой или полукочевой. Они перемещались по территории Восточного Саяна.

С переходом на оседлый образ жизни в конце 1920-х в поселках тофалары начинают разводить крупный рогатый скот, лошадей, свиней, заниматься огородничеством, строить дома.

Есть в Прибайкалье общины старообрядцев, живущие отдельными поселками. Это – «семейские» – старообрядцы, которых в XVIII веке правительство Российской империи выслало в Забайкалье при разделе Речи Посполитой (Польши) между Российской империей, Пруссией и Австрийской империей.



ИМЕННО ОБ ЭТИХ ЛЮДЯХ В СВОЕЙ ПОЭМЕ «ДЕДУШКА» УПОМИНАЛ НИКОЛАЙ НЕКРАСОВ:

Горсточку русских сослали
В страшную глушь, за раскол,
Волю да землю им дали;
Год незаметно прошел –
Едут туда комиссары,
Глядь – уж деревня стоит,
Риги, сараи, амбары!
В кузнице молот стучит...
Вновь через год побывали,
Новое чудо нашли:
Жители хлеб собирали
С прежде бесплодной земли...
...Подати платят до срока,
Только ты им не мешай.
– «Где ж та деревня?»
– «Далёко,
Имя ей: Тарбагатай»...



Обычаи у них строгие, на другие не похожие. Женщины носят сарафаны, а мужчины – косоворотки. Визитная карточка «семейских» – песенная культура, основанная на распевном многоголосии.

Старообрядцы не хотят впускать в себя лишнюю внешнюю информацию – слушать радио, смотреть телевизор, заходить в интернет. Здесь считают самой большой ценностью собственную жизнь и отвергают все, что засоряет голову, порабощает человека, ведь любые болезни – от неправильных мыслей.

КОЛЛЕКЦИЯ ВПЕЧАТЛЕНИЙ



ВСЕ, ЧТО СВЯЗАНО С АКТИВНЫМИ И ПРИКЛЮЧЕНЧЕСКИМИ ВИДАМИ СПОРТА – ЭТО ЛЕТНИЙ БАЙКАЛ: ПЕШИЕ ПОХОДЫ, ВСЕВОЗМОЖНЫЕ ТРЕККИНГИ, ВЕЛОПРОГУЛКИ, ВЕРХОВАЯ ЕЗДА ПО СКАЛИСТЫМ И ЛЕСНЫМ ТРОПАМ, СКАЛОЛАЗАНИЕ,

Летом здесь популярны погружения с аквалангами с катера, а лучшим периодом для этого считаются июнь и первая половина июля – вода настолько прозрачна, что можно наблюдать каменистое дно и подводных обитателей на глубине до 40 метров!

Пещерный кейв-дайвинг на Байкале – это особое приключение для поклонников острых ощущений. Почти все профессиональные дайв-школы и центры проката снаряжения сосредоточены в окрестностях поселка Листвянка. Самая популярная среди дайверов точка – восточная часть острова Ольхон.

ЖЕЛАЕТЕ ОБНОВИТЬСЯ ДУХОВНО И ЭНЕРГЕТИЧЕСКИ?

Тогда милости просим к местным святыням и местам силы.



ПУТЕШЕСТВИЯ НА КВАДРОЦИКЛАХ И ДЖИПАХ, РАФТИНГ И ДАЙВИНГ. ВОТ КРАТКИЙ СПИСОК ВОЗМОЖНЫХ ЗАНЯТИЙ ДЛЯ ЛЮБИТЕЛЕЙ ДВИЖЕНИЯ И СКОРОСТИ.

ВАМ БОЛЬШЕ ПО ДУШЕ РАССЛАБЛЕНИЕ И РЕЛАКС?

В этом случае Байкал также примет вас с распростертыми объятиями: бани и сауны, бассейны под открытым небом, термальные источники и грязелечебницы, курсы оздоровительного массажа и SPA процедуры, дегустации и уникальная местная кухня – всё это к вашим услугам.

ХОТИТЕ НЕЧТО СРЕДНЕЕ, ЧТОБЫ И АДРЕНАЛИН ПОЛУЧИТЬ, И МЫШЦЫ НЕ ПЕРЕНАПРЯЧЬ?

Запросто! Одно из главных развлечений для гостей Байкала – летняя рыбалка. Даже если вы никогда не брали в руки удочку, здесь это стоит попробовать сделать – и вам обязательно повезет. В озере водится более 50 видов рыбы, в числе которых осетр, белый и черный хариус, язь, щука, омуль, окунь, карась. Правда, не всех здесь разрешено вылавливать. К примеру, байкальский осетр занесен в Красную книгу.

Опытные рыбаки, хорошо знающие Байкал, советуют выходить на рыбалку ночью или рано утром, потому что днем вода в озере прогревается и рыба уходит на глубину. Остров Ольхон считается среди профессионалов одним из лучших мест для рыбной ловли на Байкале. Здесь хороший клев практически в любое время года.



Новичкам советуем обратиться на рыболовные базы, где вас научат основным премудростям этого непростого дела.

При каждой базе работают опытные инструкторы, которые подробно объяснят правила рыбалки в регионе, помогут подобрать снасти и покажут рыбные места.

Поклонникам природных красот советуем побывать в многочисленных бухтах, где так приятно позагорать или понаблюдать за восхождением солнца или закатом.

В некоторых бухтах можно увидеть необычные «ходульные» деревья — старые лиственницы и сосны, чьи корни оголили ветра и влага. Отличный антураж для фотосессий!



НЕЖАРКОЕ БАЙКАЛЬСКОЕ ЛЕТО ИДЕАЛЬНО ДЛЯ ЭКСКУРСИОННОГО ТУРИЗМА, И ПРОГРАММА НАШЕГО ТУРА СОЗДАНА ТАК, ЧТОБЫ ЗА 6 ИЛИ 10 ДНЕЙ ВЫ СМОГЛИ УВИДЕТЬ САМЫЕ ЯРКИЕ ЖЕМЧУЖИНЫ РЕГИОНА

СОВЕТ: ВОСПОЛЬЗУЙТЕСЬ СВОБОДНЫМ ОТ ЭКСКУРСИЙ ВРЕМЕНЕМ, ЧТОБЫ НАЕДИНЕ «ПООБЩАТЬСЯ» С БАЙКАЛОМ...

Вот увидите: это чудесное ощущение! Например, загадайте желание, повязав цветную ленточку на одно из деревьев. Этот древний обычай пришел сюда вместе с буддизмом. Только желание непременно должно быть светлым и не связанным с материальными благами. Тогда оно обязательно собудется.





ЗДЕСЬ ПРОХОДИЛ ВЕЛИКИЙ ЧАЙНЫЙ ПУТЬ

По нему в Китай везли пушнину, а обратно – чай, шелк и сахар. Когда в Сибири началась «золотая лихорадка», Иркутск примерил на себя звание золотодобывающей столицы: сюда стекались на продажу слитки и золотой песок. Величие и богатство того купеческого Иркутска можно увидеть и в наши дни, гуляя по набережным, площадям и улицам. Здесь сохранилось более 680 памятников истории и культуры.

ИРКУТСК

Для вас будет организована обзорная автобусная экскурсия по Иркутску с посещением известного памятника Верховному главнокомандующему русской армией адмиралу Колчаку, расположенного около Знаменского монастыря.





МАЛОЕ
МОРЕ

ТАЛЬЦЫ



ТАЛЬЦЫ

Посетите архитектурно-этнографический музей «Тальцы» с уникальным собранием памятников истории, архитектуры и этнографии XVII–XX вв. Здесь вы увидите национальные дома, где сохранен аутентичный быт.

В музее воссоздано четыре историко-культурные зоны народов, проживающих на Байкале: русских, бурят, эвенков и тофаларов. Здесь собрано более 20 000 экспонатов: образцы деревянного зодчества, предметы быта и труда.

Здесь же мы посетим Илимский острог – укрепление XVII века, главные ворота одного из первых русских городов Восточной Сибири. Внутри хранятся старинные карты, оружие и древние монеты прошлых веков.

МАЛОЕ МОРЕ

МАЛОЕ МОРЕ

Пролив Малое море образован западным берегом Байкала и островом Ольхон. Значительная часть западного побережья входит в состав Прибайкальского национального парка, включая живописную Тажеранскую степь, спускающуюся плавными изгибами к водам Байкала. Акватория Малого моря усыпана небольшими островками, а берега изрезаны многочисленными бухтами, что создает причудливый рисунок рельефа.

На западном побережье озера от долины реки Ангара до пролива Ольхонские ворота тянется древняя и уникальная Тажеранская степь. Возраст Тажеранского массива – около 400 миллионов лет. Тажераны – это холмистый живописный рельеф, степное разнотравье, обилие птиц. Здесь сохраняются особый засушливый микроклимат и древний доледниковый растительный мир.



УШКАНЬИ ОСТРОВА

МЫ ОТПРАВИМСЯ К УШКАНЬИМ ОСТРОВАМ – САМОМУ БОЛЬШОМУ ЛЕЖБИЩУ НЕРПЫ НА БАЙКАЛЕ.

Байкальская нерпа – один из трех пресноводных видов тюленя в мире и единственное млекопитающее, живущее на Байкале. Эти милые серебристые «бочонки» с бездонными и завораживающими глазами могут погружаться на 200 м в глубину и выдерживают давление в 21 атмосферу.

Увидеть нерпу в естественной среде обитания не так просто. Как правило, они выбирают для своих лежищ небольшие острова и удаленные от человеческой цивилизации бухты. Небольшой архипелаг Ушканьих островов как раз такой. Именно благодаря нерпам острова получили свое название. Первые русские в этих краях называли нерпу морским зайцем. Впоследствии название изменилось на «ушканы», что по-старосибирски значит зайцы.

Во время летней водной прогулки увидеть здесь нерп не составит труда – они греются на солнышке, играют и плещутся на мелководье. Но помните: нерпа осторожна, и если громко разговаривать и шуметь на подходе – нерпы ныряют в воду.



ОЛЬХОНСКИЕ ВОРОТА



о. ОГОЙ



СКАЛА ШАМАНКА

САМА АТМОСФЕРА
РАСПОЛАГАЕТ К СОЗЕРЦАНИЮ
И УМИРОТВОРЕНИЮ



ОДНО ИЗ САМЫХ ЗАГАДОЧНЫХ МЕСТ НА БАЙКАЛЕ

На СВП мы направимся к одному из самых загадочных мест на Байкале — скале Шаманка на острове Ольхон. Шаман-скала входит в число девяти святынь Азии и является единственной расположенной на территории России.

В ближайшей к берегу скале есть сквозная пещера, где проходили шаманские обряды и культовые жертвоприношения. Пещера — святое место на Байкале и по сей день особо почитается хоринскими и баргузинскими бурятами. Находясь в этом священном месте так просто оставить позади все мирские заботы и тревоги.

о.ОЛЬХОН



МЫС ХОБОЙ

Мы пересечем Байкал и направимся к Бурятскому берегу. По дороге сделаем остановку у знаменитого мыса Хобой, который находится вблизи самого широкого места Байкала: здесь его ширина составляет 79,5 км. В хорошую погоду с мыса можно разглядеть восточный берег – гористый контур полуострова Святой Нос.

GOOGLE ВКЛЮЧИЛ МЫС
ХОБОЙ В ТОП-15
НАИБОЛЕЕ ЖИВОПИСНЫХ
МЕСТ РОССИИ

Эффектная столбовидная скала на оконечности мыса напоминает острый клык (в переводе с бурятского «хобой» и означает «клык»).

МЕСТНОЕ НАЗВАНИЕ СКАЛЫ – ДЕВА

Со стороны воды на скале четко видны очертания женского профиля и фигуры. Согласно бурятскому преданию, одна женщина позавидовала своему мужу и попросила у тэнгриев, божеств Верхнего мира, такой же дворец, как и пожалованный ее супругу. Разозленные тэнгрии превратили ее в скалу со словами: «Покуда на земле будет зло и зависть, будешь камнем».



САМАЯ ГЛУБОКАЯ ТОЧКА БАЙКАЛА

Пересекая Байкал с Иркутской на Бурятскую сторону, мы остановимся в уникальном месте, которое расположено над самой глубокой точкой озера в 1642 м — это сопоставимо с высотой пяти Эйфелевых башен. Вода здесь настолько чистая, что видимость составляет до 10 метров в глубину.



БАРГУЗИНСКИЙ ЗАЛИВ

Залив знаменит своими песчаными пляжами и теплой для Байкала водой, которая к июлю прогревается до 22-24 °С. Это самый большой и глубокий залив озера: протяженность береговой линии составляет 90 км. Но, несмотря на это, побережье его мелководное, а многокилометровые пляжи так и манят отдохнуть,

наслаждаясь шумом прибоя, ароматом сосновых рощ и протяжными криками чаек. Одно из удивительных мест залива – пляж Мягкая Карга. Отсюда открываются великолепные виды на Баргузинский залив и горные вершины на полуострове Святой Нос.





Этот залив славится потрясающими видами и термальными источниками на берегу. В Чивыркуе вы увидите настоящий Байкал: прогуляетесь по диким таежным тропам, посетите Забайкальский национальный парк, восхититесь буйством летних красок и ароматов.

В одной из бухточек вас ждет пикник в лучших сибирских традициях: с байкальской рыбой, брусникой и чаем на травах.

На побережье бухты расположен термальный источник, названный Змеиным. В 1929 году здесь были

обнаружены пять выходов минеральной воды с температурой +38,5–45С. Воды источника сероводородные, целебные и используются для лечения радикулитов и болезней опорно-двигательной системы.

Возвращаясь назад, мы сделаем остановки у речки Буртуй, где находятся тотемы хозяев местности, на видовой площадке, откуда открывается вид на горы, а также у информационного центра Забайкальского национального парка.

ЧИВЫРКУЙСКИЙ ЗАЛИВ



УЛАН-УДЭ

СТОЛИЦА РЕСПУБЛИКИ БУРЯТИЯ

расположена на восточном побережье Байкала, в горной впадине на высоте 500-800 м над уровнем моря.

Во время обзорной экскурсии по городу вы увидите знаменитый памятник Ленину в виде 42-тонной головы вождя, Триумфальную арку, построенную в честь визита цесаревича Николая, здание театра оперы и балета, Свято-Одигитриевский собор и Большую Николаевскую улицу, бывшую когда-то главной купеческой улицей города.

Маршрут пройдет по центральным улицам Улан-Удэ, через Зауду, Саяны, мимо Вознесенской церкви, памятника популярному персонажу монгольских мифов Гэсэру, сопки Любви, Государственного русского драмтеатра им. Н.А. Бестужева и «Богатырского моста».

Экскурсия заканчивается на территории Буддийского центра «Ринпоче Багша». Здесь находится самая большая в России статуя Будды Шакьямуни, выполненная из бронзы и покрытая сусальным золотом.

Также на территории храмового комплекса установлены восемь буддийских ступ, символизирующих природу просветленного ума Будды, и Колокол «Четырех Печатей» — самый большой в России буддийский колокол.





ИВОЛГИНСКИЙ ДАЦАН

Иволгинский дацан является резиденцией главы буддистов России и носит название «Хамбын Хурээ», что значит «Обитель Колеса учения, приносящего счастье и полное радости». Это крупнейший буддийский монастырский комплекс в России и духовная столица Буддийской традиционной Сангхи России. В комплекс входят главный храм Дзогчен-дуган, а также малые храмы Майдар-сумэ, Деважин, Сахюусан-сумэ, храм Зеленой тары. На территории монастыря располагаются здания библиотека, факультет философии – Чойра, гостиница, музей памятников буддийского искусства, священные ступы – субурганы. В буддийском университете «Даши Чойнхорлин» им. Д-Д. Заяева обучаются хувараки – студенты, осваивающие буддийскую философию, основы тантризма, тибетскую медицину.

После обретения в 2002 году Драгоценного Неиссякаемого Тела XII главы буддистов России начала XX века, сподвижника Далай-ламы XIV Пандито Хамбо-ламы Даши-Доржо Итигэлова, в Иволгинском дацане возведен Дворец в его честь. В наши дни тысячи паломников из близлежащих регионов и из других стран приезжают специально, чтобы поклониться нетленному телу Хамбо-ламы.

На территории Иволгинского дацана можно посетить храмы, побывать на приеме у лам-врачевателей и лам-астрологов, приобрести тибетские лекарства, религиозную атрибутику или заказать молебен. Здесь же гости смогут попробовать местные угощения и удивительно вкусный чай.

У ПОДНОЖИЯ ХРЕБТА ХАМАР-ДАБАН, НА
СТЕПНЫХ ПРОСТОРАХ НАХОДИТСЯ
ИВОЛГИНСКИЙ ДАЦАН – САМЫЙ ИЗВЕСТНЫЙ
ДАЦАН БУРЯТИИ И ЗНАЧИМОЕ МЕСТО
ПАЛОМНИЧЕСТВА БУДДИСТОВ СО ВСЕГО МИРА









СЕЛО ТАРБАГАТАЙ

БОЛЬШАЯ ЧАСТЬ ЖИТЕЛЕЙ
СЕЛА – СТАРООБРЯДЦЫ.

В Бурятии их называют «семейские», поскольку в эпоху гонений сторонники «старой веры» переселялись в Сибирь целыми семьями.

Культура старообрядцев Прибайкалья признана ЮНЕСКО частью Всемирного культурного наследия. Вы попадете в гости к семейским и совершите настоящее путешествие в прошлое: услышите уникальное многоголосное пение старообрядцев Прибайкалья, посетите дом-усадбу, побываете на мастер-классе по приготовлению блюд в русской печи и прядению на самопрялке, а также увидите древлеправославный храм.



К ПОЕЗДКЕ ГОТОВЫ!

Время полёта от Москвы и Северной столицы до Иркутска почти одинаковое – 5,5 часов. От Москвы до Улан-Удэ, откуда также стартуют наши туры, – лететь столько же. Обязательно нужно учесть разницу во времени, чтобы везде успеть – в Сибири +5 часов к МСК.

Наша профессиональная команда будет внимательно следить за каждой деталью вашего экспедиционного путешествия, причем ещё до его начала. Поэтому мы подготовили список вещей и рекомендации, чтобы вы могли наиболее полно, с максимальным комфортом исследовать чудеса Байкала и подготовиться к вояжу.

ДОКУМЕНТЫ

- Паспорт и страховой медицинский полис.
- Кроме того, всем нашим туристам необходимо иметь при себе документ, подтверждающий одно из двух: либо полный курс вакцинации (сертификат, QR-код), либо отрицательный результат ПЦР-тестирования, полученный не ранее чем за 2 дня до прибытия. Для вашего спокойствия мы рекомендуем сделать ПЦР-тест в любом случае.

Обращаем внимание, что условия въезда и пребывания на территории региона могут быть изменены. Представленная выше информация актуальна на момент составления памятки. Рекомендуем обратиться к вашему менеджеру для уточнения изменений за 7-10 дней до вашего путешествия.

ДЕНЬГИ

В Иркутске и Улан-Удэ представлено большинство крупных российских банков. Во всех больших супермаркетах, торговых центрах, гостиницах и кафе принимают к оплате карты Visa и Mastercard, реже встречаются банкоматы и терминалы для UnionPay. В отдаленных уголках региона, к которым относятся остров Ольхон и большинство деревень, вам пригодятся наличные деньги – банкоматов там нет.

АПТЕЧКА

- Рекомендуем взять с запасом на несколько дней ваш основной набор лекарств, в том числе специфические и рецептурные препараты, если вы их принимаете.
- Также советуем запастись солнцезащитным кремом с высоким SPF (от 30 и выше) и солнцезащитными очками.
- Для защиты от клещей, комаров и гнуса возьмите с собой репелленты.
- Положите в аптечку ранозаживляющий крем и лейкопластырь.



СВЯЗЬ

Надежная мобильная связь есть в Иркутске и Улан-Удэ. Однако основная часть нашего путешествия будет проходить по отдаленным и труднодоступным местам. Во время переездов и переходов по воде связь часто слабая либо отсутствует вообще, поэтому предупредите своих близких, чтобы они не волновались.

На Байкале работают все федеральные операторы сотовой связи (МТС, Мегафон, Билайн, Теле2, Yota), лучше всего ловят МТС и Теле2. Wi-Fi есть не везде и, как правило, его скорость не очень высокая, поэтому лучше иметь собственный мобильный интернет.

В Малом море, на о. Ольхон мобильная связь не всегда стабильна, поэтому скорость интернета может быть низкой.

Во время путешествия для гостей экспедиции будет создан специальный чат в WhatsApp, просим вас заранее установить приложение на телефон.

ОДЕЖДА

○ Рекомендуем выбирать свободную одежду, которая оставляет пространство для воздушной прослойки. Это обеспечит дополнительную теплоизоляцию.

Даже летом на Байкале вам пригодится теплая ветровка, к тому же большую часть времени мы будем проводить на воде. Куртка должна быть водонепроницаемой, из легкой ткани, желательно с мембраной.

Обязательно возьмите в поездку теплый свитер или кофту, поскольку по вечерам, ночью и в дождливую погоду бывает холодно.

Брюк стоит взять две-три пары на смену, желательно из флиса и водонепроницаемой ткани.

Положите в багаж несколько хлопковых и синтетических футболок с системой DryFit.

Шорты из эластичного материала пригодятся в жаркие дни.

ОБУВЬ

Обувь нужна обязательно хорошо разношенная, легкая и непромокаемая. Отлично подойдут нескользящие трекинговые ботинки с протектором.

○ Также стоит взять беговые кроссовки – легкие и быстросохнущие, и сандалии с хорошей фиксацией стопы или закрытым носом.

○ Для отеля, бани и термальных источников возьмите шлепанцы.

АКСЕССУАРЫ

○ Для прохладных вечеров и поездок на СВП рекомендуем взять легкую шапку и шарф.

○ Обязательно возьмите с собой несколько пар носков из шерсти, нейлона, органических волокон. Наиболее подходящие варианты можно найти в специализированных туристических магазинах.

○ Не забудьте о защите головы: нужны будут бейсболка или панамы. Выбирайте головной убор светлого оттенка.

○ Любителям активного отдыха на воде, катания на гидроциклах советуем запастись гидрокостюмом, поскольку вода в Байкале все-таки довольно холодная. Для купания в бухтах, посещения саун и термальных источников не забудьте взять купальник.

○ Также пригодятся в путешествии удобный непромокаемый рюкзак, большой Power Bank.

○ И обязательно возьмите с собой все, что умеет снимать: фотоаппараты, видео-, экшн-камеры.

ГДЕ ЖИТЬ БУДЕМ?

ВО ВРЕМЯ НАШЕГО ПУТЕШЕСТВИЯ МЫ БУДЕМ ОСТАНАВЛИВАТЬСЯ В ЛУЧШИХ ОТЕЛЯХ И ГОСТЕВЫХ ДОМАХ ИРКУТСКОЙ ОБЛАСТИ И РЕСПУБЛИКИ БУРЯТИЯ. ДЛЯ ВАС ПОДГОТОВЯТ УЮТНЫЕ 2-МЕСТНЫЕ НОМЕРА СО ВСЕМИ УДОБСТВАМИ.



HISTORY 5* , ИРКУТСК

Бутик- и СПА-отель History 5* расположен в центре Иркутска, недалеко от исторической достопримечательности «130-й квартал».

В числе дополнительных удобств отеля – ресторан Le Chef, где подают блюда европейской кухни и сибирские специалитеты, круглосуточная стойка регистрации, общий лаундж, бесплатный Wi-Fi на всей территории, крытый бассейн, фитнес-центр, СПА-зона.



БАЙКАЛ PLAZA 4* , УЛАН-УДЭ

Расположен на главной площади в самом центре Улан-Удэ. В непосредственной близости располагаются музеи, театры, кинотеатры и торговые центры. Кухня современных кочевников ресторана «Тэнгис», расположенного на первом этаже отеля, не оставит равнодушным ни одного гурмана, а в шашлык-баре «Али-Баба» можно насладиться блюдами узбекской, японской, бурятской кухни и вкуснейшим шашлыком. Уютный кофе-бар «Лобби» предложит богатую карту напитков и отличный кофе.

ЗА ДОПОЛНИТЕЛЬНУЮ ПЛАТУ

В отелях и гостевых домах вы сможете взять в аренду велосипеды и другой спортивный инвентарь, посетить сауну или баню, совершить конную прогулку, воспользоваться принадлежностями для барбекю.



БАЗА ОТДЫХА «БАЯР», БУХТА РАДОСТИ

База отдыха расположена на берегу одной из живописных бухт пролива Малое море. Имя этой бухты – «Радость», что на бурятском языке звучит как «Баяр». Вокруг тянется древняя и уникальная Тажеранская степь. На территории свыше 15 гектаров, на разном удалении от береговой линии, расположились три комплекса домов. Круглый год работает сауна на воде. В местном кафе подают блюда европейской, русской и бурятской кухни.

БАЙКАЛЬСКИЙ БРИЗ, УСТЬ-БАРГУЗИН

Отель расположен на берегу реки Баргузин, недалеко от ее впадения в Байкал, прямо у причала. Из окон открывается вид на полуостров Святой Нос и горные вершины. К услугам гостей – благоустроенные номера со всеми удобствами, крытый бассейн и сауна.

В экспедиционных путешествиях по Байкалу мы используем уникальное судно на воздушной подушке «Бирюса» (СВП), построенное по заказу компании «Водоходъ» на судовой верфи «ПарМа» (Ленинградская область).

Судно вмещает 30 пассажиров, его длина составляет 18,5 м, ширина – 8 м, а осадка – 0,48 м. Оно оснащено современным навигационным оборудованием и на гладкой воде развивает скорость до 50 км/ч.

На борту «Бирюсы» есть все необходимое, чтобы путешественники с комфортом прошли маршрут тура: особая шумо- и теплоизоляция салона, санузел, зоны для багажа.

Высокая воздушная подушка – 0,9 метров – позволяет судну двигаться через разные препятствия по суше или воде, а вы при этом спокойно отдыхаете в удобных креслах, не замечая неровностей трассы.

«Бирюса» оснащена пропеллерами и может разворачиваться на месте, сдавать назад, высаживать пассажиров на любом берегу.



В СТОИМОСТЬ ТУРА ВКЛЮЧЕНО

- Размещение в 2-местном стандартном номере в гостиницах по маршруту
- Трехразовое питание
- Экскурсионное обслуживание по программе
- Групповой трансфер в первый и последний дни тура (аэропорт - отель - аэропорт)
- Выгрузка/погрузка багажа и доставка его до отеля

ОТДЕЛЬНО ПРИОБРЕТАЮТСЯ

- Авиа- и железнодорожные билеты до пункта начала и из пункта окончания тура
- Дополнительные экскурсии и услуги гостиниц
- Катание на трэколах, квадроциклах, снегоходах, собачьих упряжках.

Оплата производится самостоятельно на месте.

НАШИ ПУТЕШЕСТВЕННИКИ МОГУТ ЛЕГКО
ПОПАСТЬ В САМЫЕ КРАСИВЫЕ И
ТРУДНОДОСТУПНЫЕ МЕСТА ПО МАРШРУТУ



В ПОТАЕННЫЕ БУХТЫ
— НА «БИРЮСЕ»

КОНТАКТЫ

ДЛЯ ФИЗИЧЕСКИХ ЛИЦ

+7 (800) 555-05-05

АРЕНДА ТЕПЛОХОДОВ,
ГРУППОВЫЕ БРОНИРОВАНИЯ

+7 (495) 150-46-37

ОФИСЫ ПРОДАЖ

МОСКВА

+7 (495) 150-02-66

ул. Скаковая, д. 17, с. 1
Ленинградское ш., д. 51
Цветной б-р, д. 26, с. 1

САНКТ-ПЕТЕРБУРГ

+7 (812) 603-45-95

Невский пр-т, д. 38/4
пр-т Обуховской
Обороны, д. 209
Московский пр-т, д. 3а,
ТК «Адмиралтейский»

**НИЖНИЙ
НОВГОРОД**

+7 (831) 260-13-11

пл. Маркина, д. 15а
ул. Б. Покровская, д. 29
Московское ш., д. 12,
ТРЦ «РИО»

САМАРА

+7 (846) 300-47-02

ул. Максима
Горького, д. 103
Московское ш., д. 41

КАЗАНЬ

+7 (843) 212-17-37

ул. Лево-Булачная,
д. 24/20

КРАСНОЯРСК

+7 (391) 986-83-32

ул. Карла Маркса,
д. 56, пом. 21

ПРОГУЛОЧНЫЕ И СКОРОСТНЫЕ СУДА

САНКТ-ПЕТЕРБУРГ

+7 (812) 335-17-17

Дворцовая наб.,
спуск № 9,
напротив д. 36-38

Нижний парк,
касса № 2

КРАСНОЯРСК

+7 (391) 986-83-32

ул. Карла Маркса,
д. 56, пом. 21

ГЕЛЕНДЖИК

+7 (999) 033-00-23

ул. Курзальная,
д. 6, пом. 36

**НИЖНИЙ
НОВГОРОД**

+7 (831) 280-96-10

пл. Маркина, д. 15а



Водоходъ



VODOHOD.COM